

Bassin Houiller du Nord Pas-de-Calais - Zone 5

Commune de Villers-au-Tertre





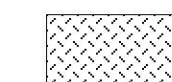
Carte des aléas "mouvements de terrain" Ouvrages débouchant au jour - Travaux souterrains

LEGENDE







Niveaux d'aléa

-  Fort
-  Moyen
-  Faible (travaux avérés)
-  Faible (travaux suspectés)



Type d'instabilité

-  Effondrement localisé
-  Affaissement
-  Tassement
-  Glissement superficiel
-  Glissement profond

Autres légendes

-  Puits ou avaleresse matérialisé
-  Puits ou avaleresse localisé
-  Galerie bétonnée
-  Galerie cassée ou remblayée
-  Galerie vide
-  Galerie de traitement inconnu

Limites administratives

-  Limite de commune
-  Limite de concession

Fond cartographique

BD ORTHO (Lambert 93) de 2009 selon le protocole IGN/MEEDM

GEODERIS

INERIS
maîtriser le risque
pour un développement durable

Echelle carte principale : 1/10 000

Echelle zoom : 1/ 2 500

Mai 2011

Carte 30

GEODERIS E2011/043DE - 11NPC2220

INERIS-DRS-11-120836-05775A

